

[www.vilnius-events.lt](http://www.vilnius-events.lt)

All events in one website!



¡ÚNASE!

## EXCURSIONES A PIE REALIZADAS REGULARMENTE

Le invitamos a unirse a la excursión "Descubra el casco antiguo de Vilnius", que se suelen organizar a partir del **15 de mayo y hasta el 15 de septiembre**:

- Lunes, miércoles, viernes y domingos – habladas en inglés;
- Martes, jueves y sábados – habladas en alemán;
- Martes, viernes y sábados – habladas en ruso.

Salida de la excursión: a las 11 h. desde el campanario de la Plaza de la Catedral (junto a las escaleras del campanario)

Precio del billete: €10 (Gratis para los titulares de la tarjeta Vilnius City Card)

Duración del tour - 2 horas

Los billetes podrán ser adquiridos en las Oficinas de Información Turística de Vilnius o mismo al lado del campanario de la Catedral antes del inicio de la excursión.

## APLICACIÓN TURÍSTICA DE VILNIUS



Android



iOS



Vilnius

¡Conozca Vilnius utilizando el teléfono inteligente! La aplicación turística de Vilnius es un guía virtual de la ciudad que le ayudará a conocerla mejor, a obtener información actual e importante. Este programa es gratuito.



## OFICINAS DE INFORMACIÓN TURÍSTICA EN VILNIUS

Calle *Vilniaus* 22 (Oficina principal)  
Calle *Didžioji* 31 (Antiguo Ayuntamiento de Vilnius)  
Abiertas: de lunes a domingo, de 9:00 a 18:00 h.

Camino *Rodūnijos kelias* 2-1 (Aeropuerto de Vilnius)  
Abierta: Abril a octubre de lunes a domingo, de 9:00 a 21:00 h.  
Abierta: Noviembre a marzo – de lunes a domingo, de 10:00 a 19:00 h.

Tel. +370 5 262 9660

E-mail: [tic@vilnius.lt](mailto:tic@vilnius.lt)

[www.vilnius-tourism.lt](http://www.vilnius-tourism.lt)

[www.vilnius-events.lt](http://www.vilnius-events.lt)

## CONOZCA VILNIUS USANDO LA TARJETA VILNIUS CITY CARD



La Tarjeta de la Ciudad de Vilnius (en inglés: *Vilnius City Card*) ha sido creada para aquellos turistas que desean conocer la ciudad más profundamente.

Esta tarjeta le da al turista el derecho de:

- utilizar los medios de transporte públicos urbanos
- acceder gratuitamente a los museos
- participar en excursiones a pie

Al presentar esta tarjeta el turista incluso podrá obtener descuentos a la hora de hacer reservas para excursiones en autobús / minibús, alquilar bicicletas, comprar entradas para conciertos, pagar cuentas en restaurantes, cafés, parques, hacer la reserva de alojamientos o de servicios relacionados con el bienestar, comprar recuerdos, etc

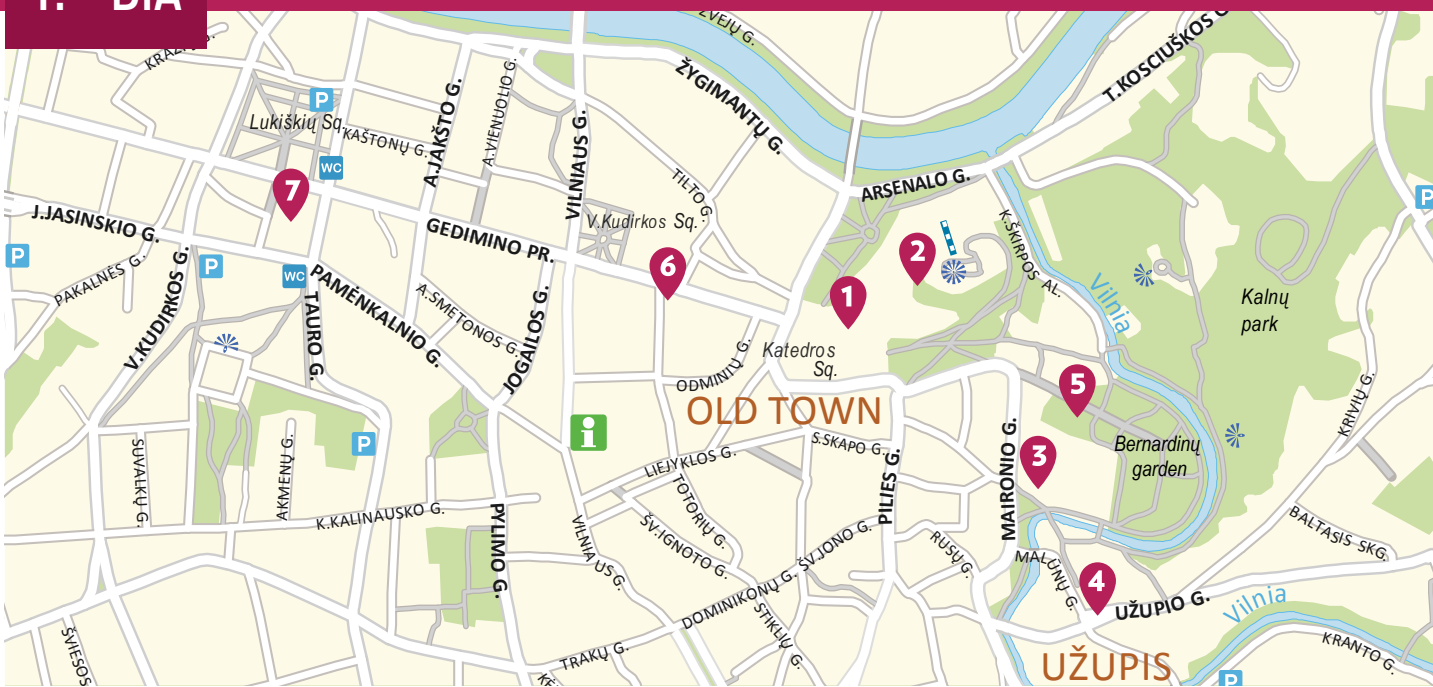


ES

# 3 días en Vilnius



[www.vilnius-tourism.lt](http://www.vilnius-tourism.lt)  
[www.vilnius-events.lt](http://www.vilnius-events.lt)



**1. PLAZA DE LA CATEDRAL**  
(Calle Arsenalo 1)

☉ 7:00–19:00, [www.katedra.lt](http://www.katedra.lt).  
La Catedral Basílica de San Estanislao y San Ladislao es el templo más importante para los católicos del país. Visite la Catedral, la capilla barroca de San Casimir y el campanario, [www.bp muziejus.lt](http://www.bp muziejus.lt).  
Al lado de la Catedral se encuentra el Palacio de los Soberanos del Gran Ducado de Lituania,

☉ II, III, V, VI 11:00–18:00, IV 10:00–20:00, VII 10:00–16:00, €2,9, [www.valdovurumai.lt](http://www.valdovurumai.lt)



**2. TORRE DEL CASTILLO DE GEDIMINAS**  
(Calle Arsenalo 5)

☉ 04–09: I–VII 10:00–19:00, 10–03: I–VII 10:00–17:00, €4, [www.lnm.lt](http://www.lnm.lt).  
La exposición del Castillo de Gediminas nos da a conocer las maquetas de las obras de reconstrucción de los castillos de Vilnius, realizada en la segunda mitad del siglo XIV e inicio del siglo XVII, las armas y el material iconográfico de la antigua ciudad de Vilnius. En la parte superior de la

torre hay un mirador que ofrece una increíble vista panorámica de Vilnius. ! No se olvide de llevarse la cámara!  
La forma más fácil para acceder a lo alto de la colina del Castillo es subiendo en ascensor desde el patio cerrado del Museo Nacional (entrada por la calle Arsenalo) €1,5.



**3. LA IGLESIA DE SANTA ANA**  
(Calle Maironio 8, 10)

La Iglesia de Santa Ana, obra maestra del gótico tardío, es altamente apreciada por los habitantes de Vilnius y los turistas que visitan la ciudad. La Iglesia ha conservado la apariencia externa que tenía hace 500 años prácticamente intacta. A su lado se encuentra la Iglesia y el Monasterio de los Bernardinos, de estilo gótico. Es posible reservar con antelación una excursión acompañada de un guía y admirar la vista panorámica del casco antiguo de la ciudad desde el mirador de la iglesia. [www.bernardinuansamblis.lt](http://www.bernardinuansamblis.lt).

Se recomienda visitar:  
Museo del Patrimonio Eclesial (en la Iglesia de San Miguel Arcángel, Calle Šv. Mykolo 9), ☉ II–VI 11:00–18:00, €4,5, [www.bpmuziejus.lt](http://www.bpmuziejus.lt)



**4. REPÚBLICA DE UŽUPIS**

(Užupis - en lit.: detrás del río). Užupis es la república de los artistas. Tiene su propio himno, su constitución, su presidente, su obispo, dos iglesias, un cementerio, siete puentes y un ángel custodio en su plaza central, conocido como el Ángel de Užupis.

Se recomienda visitar:  
• Museo - Galería de Herrería Artística, Calle Užupio 26, [www.vilniauskalviai.lt](http://www.vilniauskalviai.lt)

- Galería de Užupis - Joyas, Calle Užupio 3-1, [www.uzupioartgallery.com](http://www.uzupioartgallery.com)
- Incubadora de Artes de Užupis, Galería Galera, Calle Užupio 2, [www.umi.lt](http://www.umi.lt)



**5. JARDÍN DE LOS BERNARDINOS** (Calle Maironio)

☉ I–VII 07:00 - 22:00, €0, [www.vilniausparkai.lt](http://www.vilniausparkai.lt)  
El Jardín de los Bernardinos está situado en el centro de Vilnius, entre la colina de Gediminas, el arroyo Vilnele y el Monasterio de los Bernardinos. Gracias a las obras de reconstrucción fue posible restaurar el ambiente auténtico del parque del siglo XIX (Proyecto del artista Vladislavas Strausas). En este parque usted podrá admirar la exposición del huerto de los monjes Bernardinos con sus plantas medicinales, alimenticias, condimentos e hierbas aromáticas utilizadas para la preparación de tés. En el parque incluso hay un rosal y espacios de recreo para los niños.



**6. AVENIDA GEDIMINO**

La avenida Gedimino une el centro histórico de la ciudad con la plaza de la Catedral y el Palacio del Parlamento de Lituania (en lit.: el Seimas). Caminando desde el Seimas en dirección a la Catedral, a la izquierda usted verá la plazoleta de V. Kudirkas, el autor del himno nacional lituano, y el monumento erigido en su honor.

Se recomienda visitar:  
Museo del Dinero del Banco Lituano, Calle Totorių 2/8, €0, ☉ 04–10: II–V 10:00–19:00, VI 11:00–18:00, 11–03: II–V 09:00–18:00, VI 10:00–17:00, [www.pinigumuziejus.lt](http://www.pinigumuziejus.lt)



**7. MUSEO DE LAS VÍCTIMAS DEL GENOCIDIO** (Calle Aukų 2A)

☉ III–VI 10:00–18:00, VII 10:00–17:00, €4, [www.genocid.lt](http://www.genocid.lt)  
El Museo está ubicado en la antigua sede del KGB, donde hace cincuenta años fueron planificados y llevados a cabo los crímenes cometidos por los soviéticos. Los visitantes podrán visitar la antigua prisión interna del KGB, el local donde eran ejecutadas las sentencias de muerte e incluso ver exposiciones contemporáneas que les darán a conocer cómo los lituanos perdieron su independencia a mediados del siglo XX., las represiones llevadas a cabo por el gobierno soviético, la sacrificada y persistente lucha por la independencia.

Se recomienda visitar:  
• Museo - Galería del Ámbar, Calle Šv. Mykolo 8, ☉ I–VII: 10:00–19:00, [www.ambergallery.lt](http://www.ambergallery.lt)

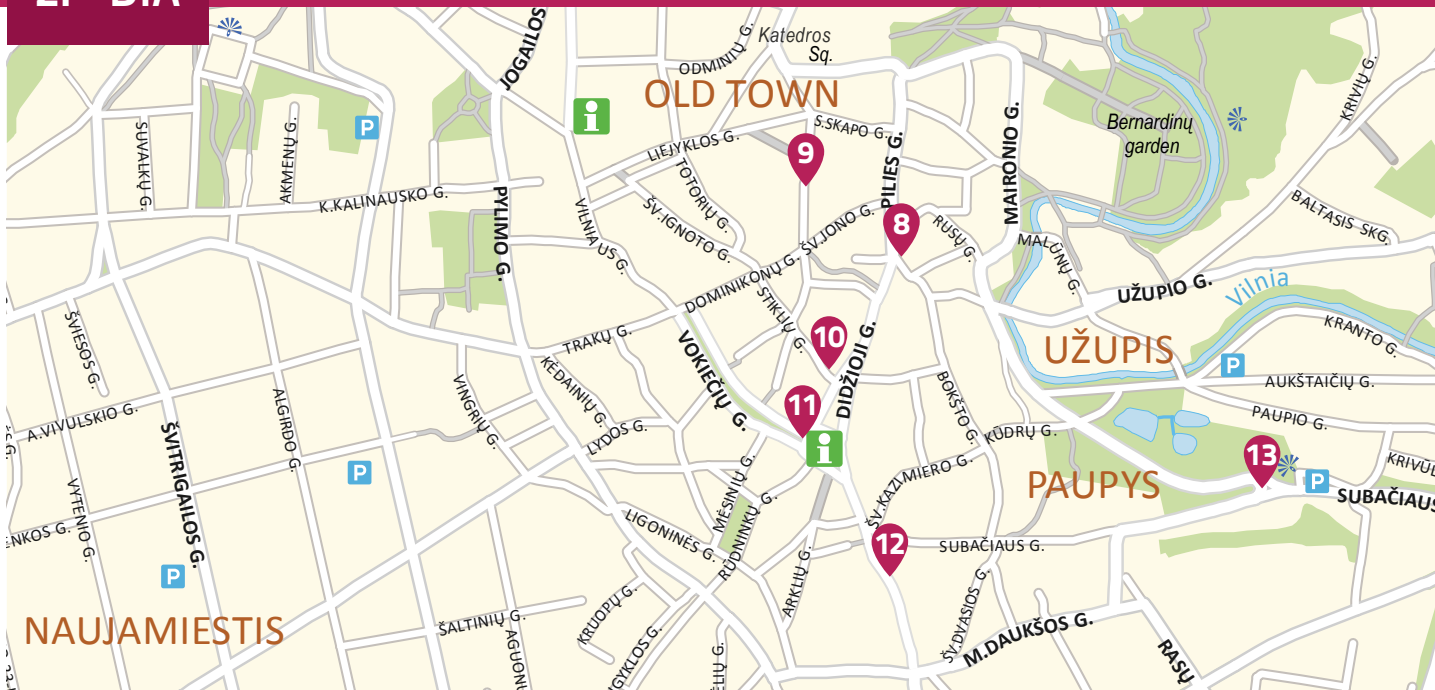
**Cafés y restaurantes:**

- Restaurant Neringa. Av. Gedimino 23, [www.restoranasneringa.lt](http://www.restoranasneringa.lt)
- Restaurant Dine. Av. Gedimino 35
- Restaurant Prie Katedros. Av. Gedimino 5, [www.priekatedros.lt](http://www.priekatedros.lt)
- Café Užupio kavinė. Av. Užupio 2, [www.uzupiokavine.lt](http://www.uzupiokavine.lt)
- Pizzería Užupis picerija. Calle Paupio 3
- Bodega Itališka vyninė. Calle Užupio 30
- Restaurant The TOWN. Av. Gedimino 26

**Otros sitios de interés:**

- Museo-Galería del Ámbar, Calle Šv. Mykolo 8, ☉ I–VII: 10:00–19:00, [www.ambergallery.lt](http://www.ambergallery.lt)
- Centro Artístico Ámbar del Báltico. Calle Šv. Mykolo 12, ☉ I–VII: 9:00–18:00
- Centro comercial G09. Av. Gedimino 9, [www.gedimino9.lt](http://www.gedimino9.lt)
- Correo central. Av. Gedimino 7, [www.post.lt](http://www.post.lt)





## 8. CALLES PILIES Y DIDŽIOJI

La calle *Pilies* es una de las calles más antiguas de Vilnius, el lugar preferido para los paseos en el casco antiguo de la ciudad. Antiguamente esta calle se dirigía al castillo del gran duque. Las calles *Pilies* y *Didžioji* unen el castillo a la Puerta de la Aurora.

Se recomienda visitar:

Galería de Pinturas de Vilnius, Calle *Didžioji* 5, ☉ II-VI 10:00-18:00, VII 12:00-17:00, €1,8, [www.ldm.lt](http://www.ldm.lt)



## 9. UNIVERSIDAD DE VILNIUS (Calle Universiteto 3)

A la izquierda del Palacio Presidencial usted verá los edificios de la Universidad de Vilnius. La Universidad de Vilnius con sus 13 patios cerrados y su biblioteca es una de las más antiguas universidades en la región. En su territorio se encuentra la Iglesia de San Juan Bautista y San Juan Evangelista y un campanario con un mirador. Precio de la entrada a los patios de la Universidad €1,5, al campanario y al

Museo de la Ciencia €2,5, [www.muzejus.vu.lt](http://www.muzejus.vu.lt).

El campanario: ☉ 05-09: I-VII: 10:00-19:00, 06-08: I-VII: 11:00-20:00.



## 10. GUETO MENOR

En la calle *Stiklių* y otras calles del alrededor antiguamente solían instalarse los artesanos y los comerciantes, por eso esta parte de la ciudad jugaba un papel muy importante en la vida cotidiana. Durante la segunda guerra mundial en este territorio fue creado el gueto de los judíos.

Se recomienda visitar:

▪ Galería del Folklore. Calle *Žydų* 2, Calle *Stiklių* 16  
▪ Galería Manufactura de Vidrieras, Calle *Stiklių* 6-8, [www.stainedglass.lt](http://www.stainedglass.lt)



## 11. PLAZA DEL ANTIGUO AYUNTAMIENTO, Y LA CALLE VOKIEČIŲ

La Plaza del Antiguo Ayuntamiento, conocida como Plaza *Rotušė*, es un sitio importante en torno al cual solía desarrollarse la vida de la ciudad. Aquí, en el Ayuntamiento, se reunía el Magistrado (los Gobernadores de la ciudad). El edificio del Ayuntamiento ha sido reconstruido por última vez en estilo neoclásico por el arquitecto *Laurynas Gucevičius*. Hoy día,

en la Plaza y en el antiguo Ayuntamiento se suelen organizar varios eventos. Alrededor de la plaza usted encontrará tiendas acogedoras, cafés y galerías. A la izquierda del edificio del Antiguo Ayuntamiento tiene inicio la calle *Vokiečių* con sus agradables cafés al aire libre y su concurrido paseo. Antiguamente la gente rica de la ciudad y los comerciantes tenían aquí sus casas.

Se recomienda visitar:

▪ Centro de Arte Moderna. Calle *Vokiečių* 2, ☉ II-VII 12:00-20:00. €2,32, [www.cac.lt](http://www.cac.lt)  
▪ Galería de la Asociación de los Artista. Calle *Vokiečių* 2, [www.lidsajunga.lt](http://www.lidsajunga.lt)



## 12. CALLE AUŠROS VARTŲ

Subiendo desde el Antiguo Ayuntamiento por la Calle *Aušros Vartų* (Calle de la Puerta de la Aurora) usted verá la Iglesia de San Casimir, la Filarmónica Nacional, la Puerta de los Basilianos, la Iglesia de la Santa Trinidad, la Iglesia Ortodoxa del Santo Espíritu, la Iglesia de Santa Teresa y la Puerta de la Aurora (Calle *Aušros Vartų*, 14) con la capilla de la santísima imagen de Nuestra Señora de la Compasión. ☉ I-VII: 7:00-

19:00, [www.ausrosvartai.lt](http://www.ausrosvartai.lt).

Se recomienda visitar:

▪ Museo de Figuras de Ámbar. Calle *Aušros Vartų* 9, [www.ambergift.lt](http://www.ambergift.lt)  
▪ Galería de Arco. Calle *Aušros Vartų* 7, [www.arkagalerija.lt](http://www.arkagalerija.lt)  
▪ Tienda *Gintraka*. Calle *Aušros Vartų* 4, 13, [www.ambershop.lt](http://www.ambershop.lt)



## 13. MIRADOR EN LA CALLE SUBAČIAUS

En el cruce de las calles *Subačiaus* y *Maironio* hay un mirador y un café que solo abre los meses de verano. No se olvide de llevarse su cámara y disfrute del hermoso panorama de la ciudad vieja y del barrio *Užupis*.

¿Cómo llegar?

Autobuses: Líneas n.ºs 10, 11, 13, 33, 34, 74, o línea n.º 88 que cursa en la parte del casco antiguo de la ciudad.

## Cafés, restaurantes:

▪ *Medininkai*. Calle *Aušros Vartų* 6, [www.medininkai.lt](http://www.medininkai.lt)  
▪ *Felicie*. Calle *Aušros Vartų* 9, [www.felicie.lt](http://www.felicie.lt)  
▪ *Bunte Gans*. Calle *Aušros Vartų* 11, [www.buntegans.lt](http://www.buntegans.lt)  
▪ *Amatininkų užėiga*. Calle *Didžioji* 19/2, [www.amatininkai.lt](http://www.amatininkai.lt)  
▪ *Žuvinė*. Calle *Didžioji* 31, [www.zuvine.lt](http://www.zuvine.lt)  
▪ *Pilies šokoladinė*. Calle *Pilies* 8, [www.ajsokoladas.lt](http://www.ajsokoladas.lt)  
▪ *Aula*. Calle *Pilies* 11, [www.aularestoranas.lt](http://www.aularestoranas.lt)  
▪ *Forto dvaras*. Calle *Pilies* 16, [www.fortas.eu](http://www.fortas.eu)  
▪ *Kitchen*. Calle *Didžioji* 11, [www.inthekitchen.lt](http://www.inthekitchen.lt)  
▪ *Bistro 18*. Calle *Stiklių* 18, [www.bistro18.lt](http://www.bistro18.lt)  
▪ *Lokys*. Calle *Stiklių* 8/10, [www.lokys.lt](http://www.lokys.lt)  
▪ *Bambalynė*. Calle *Stiklių* 7, [www.bambalyne.lt](http://www.bambalyne.lt)  
▪ *Notre Vie*. Calle *Stiklių* 10, [www.notrevie.lt](http://www.notrevie.lt)

## Tiendas de recuerdos:

▪ *Gintraka*. Calle *Pilies* g. 23 y 32, [www.ambershop.lt](http://www.ambershop.lt)  
▪ *Lino namai*. Calle *Pilies* g. 38, [www.linonamai.lt](http://www.linonamai.lt)  
▪ *Aukso avis*. Calle *Pilies* g. 38, [www.auksoavis.lt](http://www.auksoavis.lt)  
▪ *Jūratė*. Calle *Didžioji* g. 20/1, [www.jurate.eu](http://www.jurate.eu)  
▪ *Galerija Elementai*. Calle *Stiklių* g. 14

#### 14. TORRE DE LA TV (Calle Sausio 13-osios 10)

© VII-IV 11:00-22:00, V-VI 11:00-23:00 €6,  
www.tvbokstas.lt

La torre de la TV es una de las construcciones más altas en el Este Europeo. Tiene 326,5 m de altura. En apenas 45 segundos el ascensor lleva sus visitantes a su mirador giratorio donde se encuentra el restaurante *Paukščių takas* (Vía Láctea). El piso en forma de anillo del restaurante hace un giro de 360° en 55 minutos. Cuando la visibilidad lo permite, es posible admirar Vilnius y sus alrededores en un rayo de 50 km. En la parte inferior de la construcción hay una exposición dedicada a la memoria de los defensores de la libertad, y en el exterior de la torre – un parque temático con una interesante colección de antenas.

¿Cómo llegar? Trolebuses: Líneas n.ºs 1, 3, 16. Autobuses: Líneas n.ºs 2G, 54. Restaurante *Paukščių takas* Calle *Sausio 13-osios* 10, www.tvbokstas.lt



#### 15. IGLESIA DE LOS SANTOS APOSTOLOS PEDRO Y PABLO (Calle Antakalnio 1)

© I-VII: 6:00-18:30.

Esta iglesia, también conocida como Iglesia de San Pedro y San Pablo, es una obra de arte del siglo XVII muy famosa por su engalanado interior barroco. Se supone que su interior abrigue unas 2000 esculturas de estuco.

¿Cómo llegar? Trolebuses: Líneas n.ºs 2, 3, 4, 14, 17, 20. Restaurante *Sakva*, Calle *M. K. Paco* 1/2 www.sakva.lt

#### 16. GALERÍA NACIONAL DE BELLAS ARTES (Av. Konstitucijos 22)

© II, III, V, VI 11:00-19:00, IV 12:00-20:00, VII 11:00-17:00. €1,8, www.ndg.lt.

La Galería Nacional de Bellas Artes concentra obras del arte lituana de los siglos XX y XXI, las presenta a sus visitantes de Lituania y de los países extranjeros y realiza investigaciones científicas.

¿Cómo llegar? Trolebuses: Líneas n.ºs 8, 9, 19.

Autobuses: Líneas n.ºs 2, 11, 30, 43, 47, 56.

Restaurantes y cafés: Centro comercial *Europa*, Av. *Konstitucijos* 7A, www.pceuropa.lt. *VCUP*, Av. *Konstitucijos* 16, www.vcup.lt

#### 17. PARQUE DE ENTRETENIMIENTO BELMONTAS (Calle Belmonto 17)

© I-VII 12:00-24:00, www.belmontas.lt

El Parque *Belmontas* hace parte de un hermosísimo paisaje de Vilnius. Sus instalaciones son las de un viejo molino francés. Aquí usted encontrará restaurantes, cafés, terraza de verano, espacio de recreo para niños, rutas de senderismo (Parque Regional *Pavilnys*). Cerca del Parque de

Entretimiento *Belmontas* se encuentra el Parque de Aventuras *Belmontas* que tiene 6 circuitos de aventura por encima de los árboles © II-VII: 11:00-20:30, www.belmontonuotykiuparkas.lt.

¿Cómo llegar? Taxi: Lo más cómodo sería ir en taxi. Tel.: 1540 o +370 5 233 3337. En las Oficinas Turísticas de Vilnius le podrán ayudar a llamar un taxi.

Restaurante *Belmontas*, Calle *Belmonto* 17, www.belmontas.lt



#### 18. PARQUE DE EUROPA (Aldea de Joneikiškių)

© I-VII od 10:00 hasta la puesta del sol, €8,  
www.europosparkas.lt.

El Parque de Europa fue creado en 1991 por el escultor Gintaras Karosas. La superficie de este museo al aire libre es de 55 ha. Aquí usted encontrará expuestas más de 100 obras de arte realizadas por artistas de 34 países del mundo. El expresivo relieve del Parque, sus colinas y hondonadas, sus estanques y

las obras de arte forman un todo indivisible. En la colección del museo encontramos impresionantes obras de los creadores más famosos del arte contemporánea, tales que Magdalena Abakanowicz, Solo LeWitt, Dennis Oppenheim, Beverly Pepper.

¿Cómo llegar? Autobús: El autobús n.º 146 (Žalgirio – Europos parkas – Skirgiškės) que sale de la parada de autobús *Kunigas B. Laurinaviciaus*.

Restaurante *Europos parkas*, www.europosparkas.lt



#### 19. JARDÍN BOTÁNICO EN KAIRENAI (Calle Kairėnų 43)

© 05-10: I-VII 10:00-20:00, 11-04: I-IV 9:00-17:00, V 9:00-16:00 €3, www.botanikos-sodas.vu.lt.

Actualmente hay dos Jardines Botánicos de la Universidad de Vilnius – uno en el Parque *Vingis* y el otro en *Kairėnai*. Los dos juntos forman el mayor jardín botánico de Lituania. Su copiosa colección de plantas está compuesta por más de 10.500 especies. El Jardín Botánico de la Universidad de Vilnius es muy

popular entre los habitantes de la ciudad y sus visitantes que encuentran aquí un lugar donde huir del ruido de la ciudad.

¿Cómo llegar? Autobuses: Líneas n.ºs 18, 38, 114.

Restaurante *Aula*, Calle *Kairėnų* 53, www.aulaestoranas.lt



#### 20. PARQUE ACUÁTICO VICHY (Calle Ozo 14C)

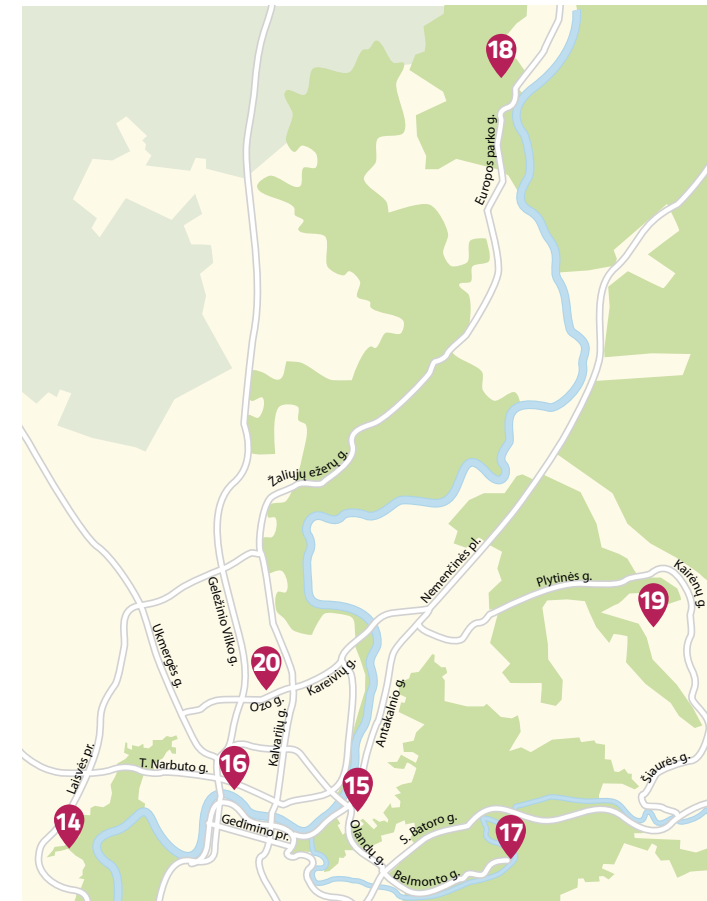
© II-V 12:00-22:00, VI-VII 10:00-22:00, a partir de €20/3, www.vandensparks.lt.

El tema del parque *Vichy* es el incomparable y acogedor ambiente del hospitalario y exótico paraíso en la tierra – las llamadas Islas Polinesias. El parque tiene un total de 9 zonas de atracción, las más modernas de los países Bálticos. Pruebe sus diferentes saunas, la sala de nieve, disfrute de sus instalaciones,

visite sus bares y restaurantes.

¿Cómo llegar? Autobuses: Líneas n.ºs 7, 10, 53.

Restaurantes *Aloha*, Calle *Ozo* 14, www.aloha.lt. Hay otros restaurantes en el Centro Comercial y de Diversiones *Ozas*, Calle *Ozo* 18, www.ozas.lt



#### Incluso se recomienda visitar:

- Centro Geográfico de Europa (Aldea *Girijos*, Región de Vilnius) Tel. +370 652 40338
- Castillo de *Trakai* (Calle *Kęstučio*, 4, Trakai) Tel. +370 528 53 941. www.trakaimuziejus.lt
- *Kernavė* – sitio arqueológico (Calle *Kerniaus* 4 a, Kernavė, Región de Širvintai. Tel. +370 382 47371. www.kernave.org

La mayoría de los museos e instituciones estatales no abren los días festivos y la víspera de fiestas estatales cierran más temprano de lo habitual.

El editor no se responsabilizará por los fallos que puedan surgir debido a la actualización de la información.